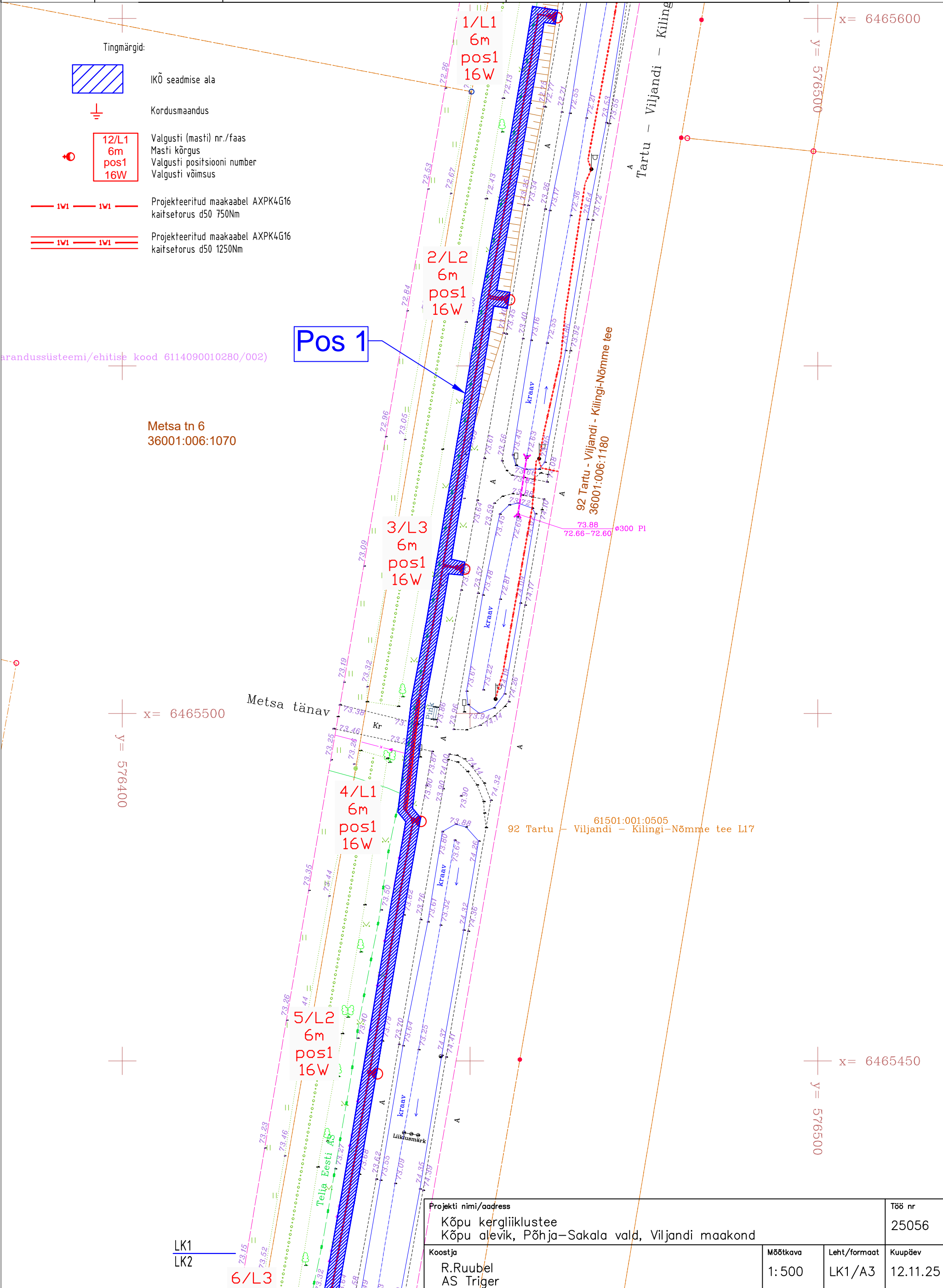


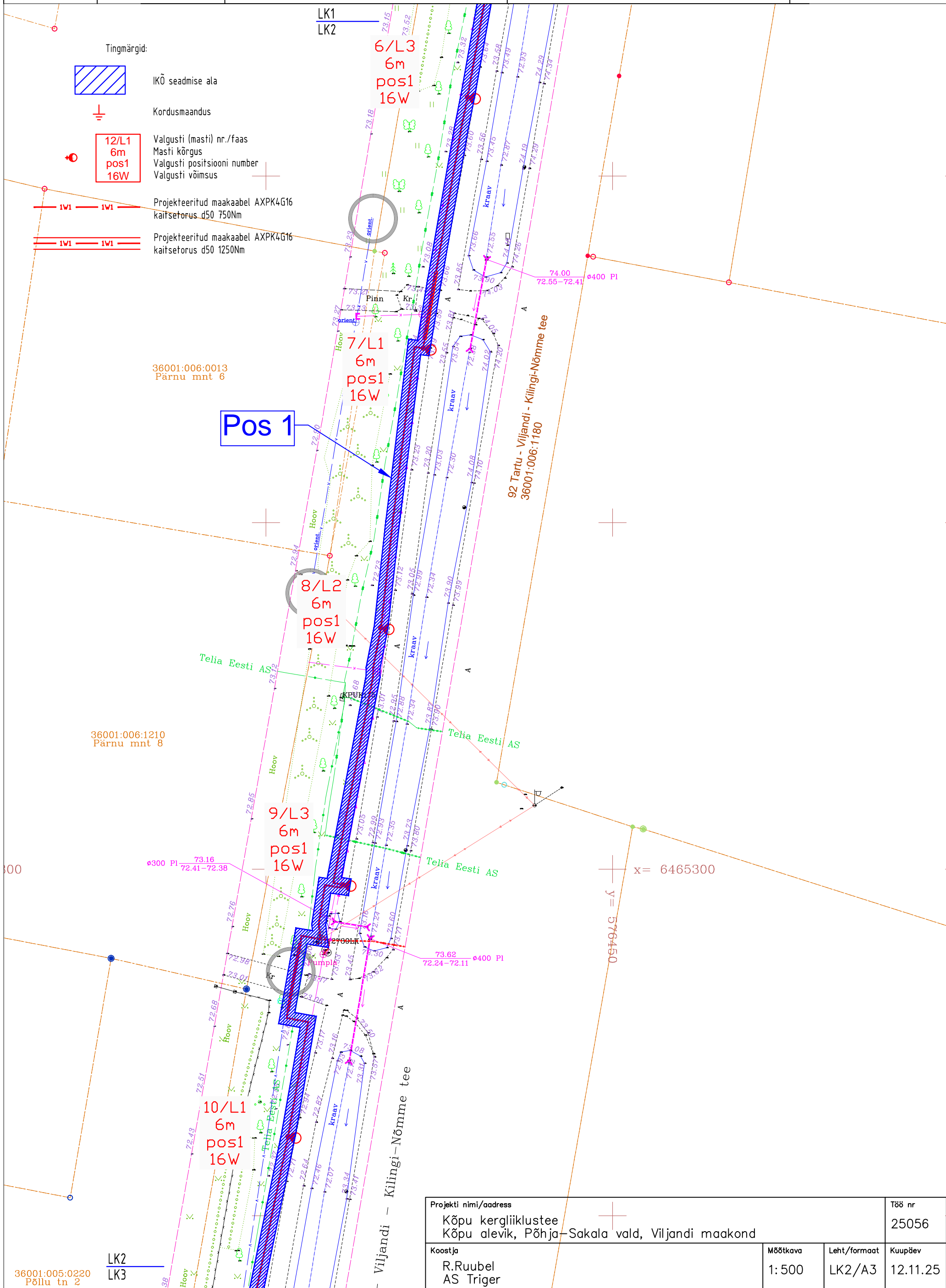
Isikliku kasutusõiguse seadmise plaan

IKÕ ala Pos nr (plaanil)	Kinnistu registriosa nr	Katastriüksuse tunnus, nimi ja sihtotstarve	Asukoht riigitee (nr ja nimi) suhtes (lõigu algus ja lõpp km)	IKÕ ala pindala ruutmeetrites m²
Pos 1	10368250	36001:006:1180; 92 Tartu - Viljandi - Kilingi-Nõmme tee; transpordimaa	92 Tartu - Viljandi - Kilingi-Nõmme tee; kulgemine 94,10 - 95,01 km;	1781 m²



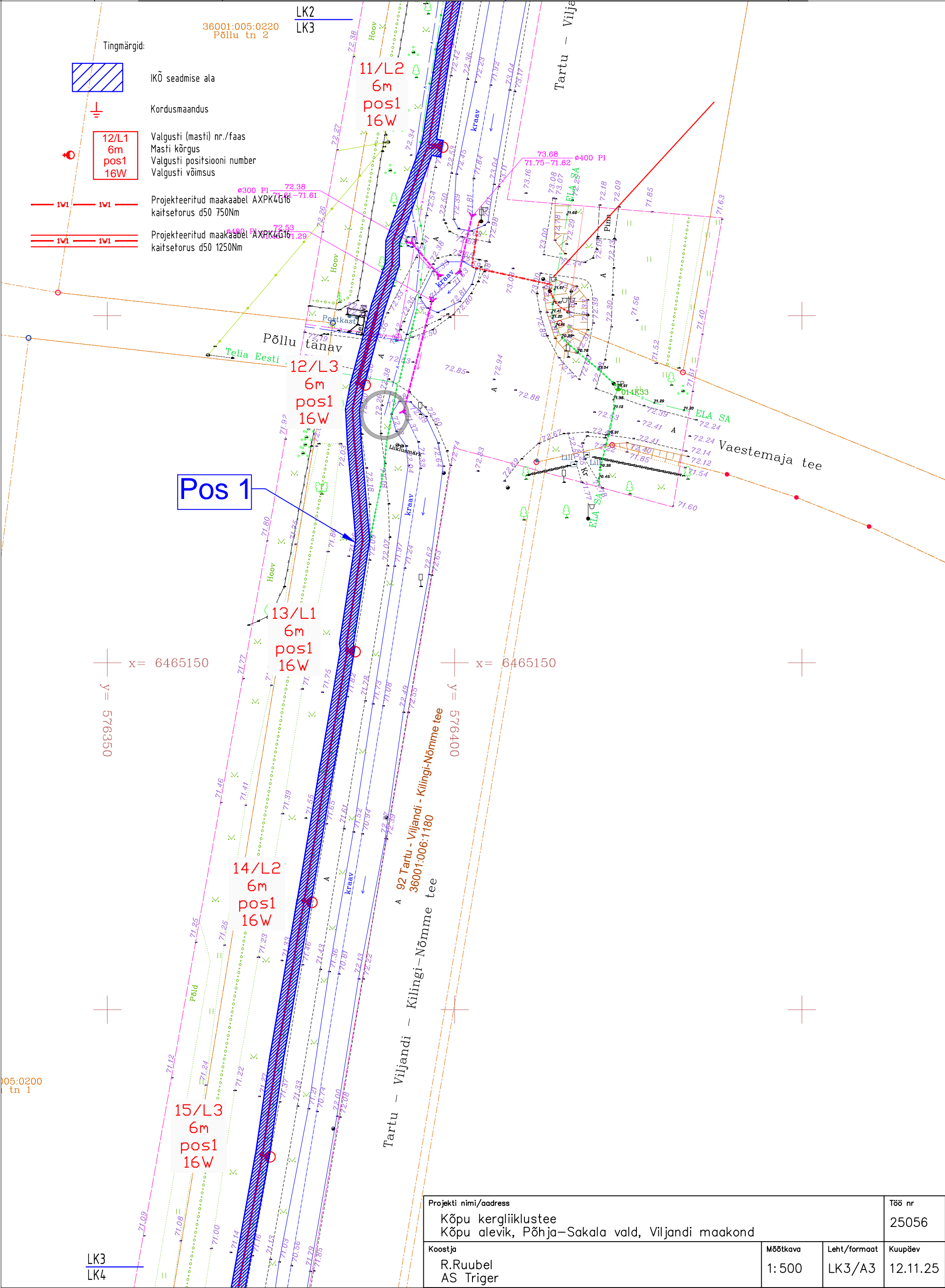
Isikliku kasutusõiguse seadmise plaan

IKÕ ala Pos nr (plaanil)	Kinnistu registrios nr	Katastriüksuse tunnus, nimi ja sihtotstarve	Asukoht riigitee (nr ja nimi) suhtes (lõigu algus ja lõpp km)	IKÕ ala pindala ruutmeetrites m²
Pos 1	10368250	36001:006:1180; 92 Tartu - Viljandi - Kilingi-Nõmme tee; transpordimaa	92 Tartu - Viljandi - Kilingi-Nõmme tee; kulgemine 94,10 - 95,01 km;	1781 m²



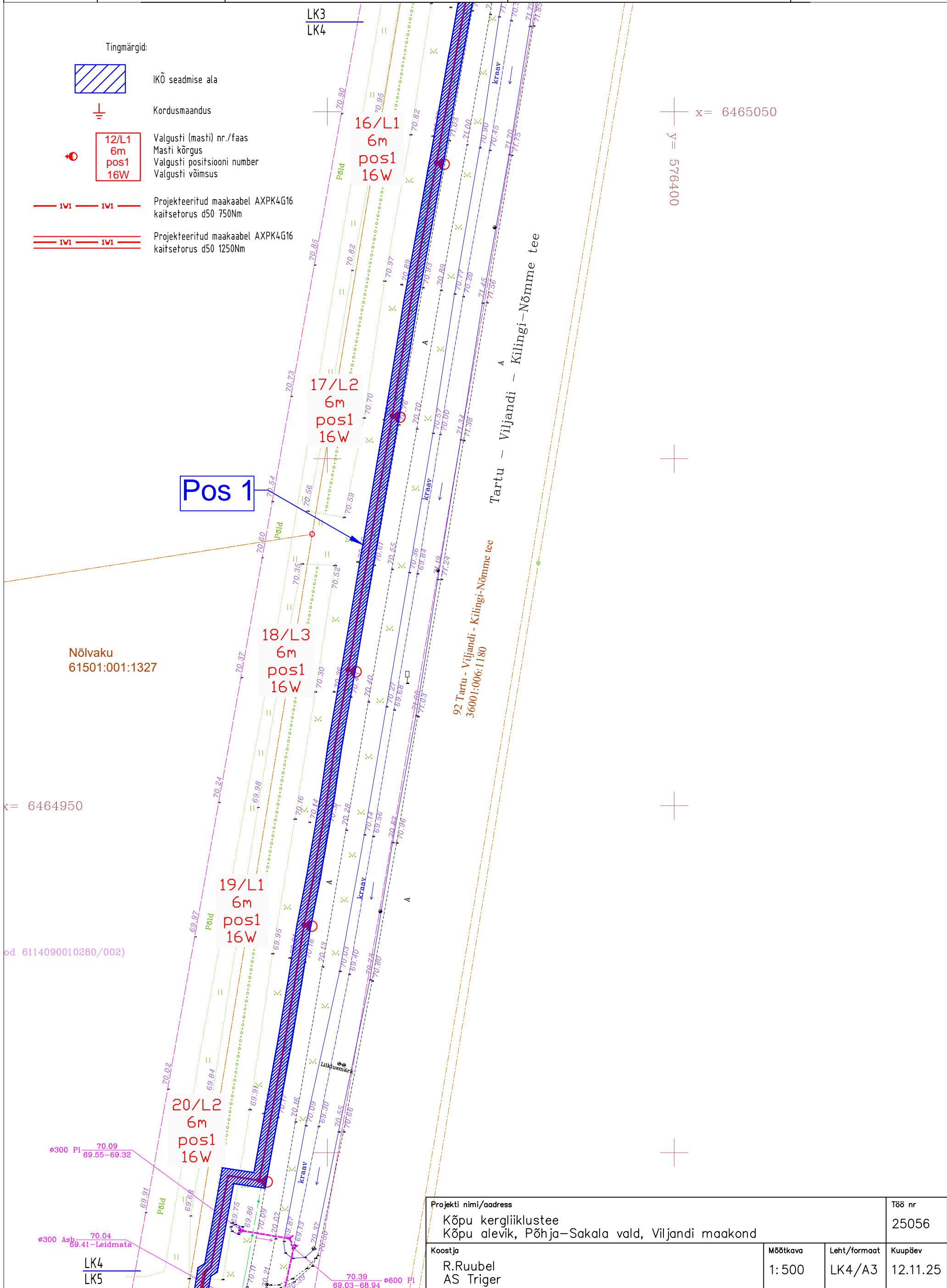
Isikliku kasutusõiguse seadmise plaan

IKÕ ala Pos nr (plaanil)	Kinnistu registriosa nr	Katastriüksuse tunnus, nimi ja sihtotstarve	Asukoht riigitee (nr ja nimi) suhtes (lõigu algus ja lõpp km)	IKÕ ala pindala ruutmeetrites m²
Pos 1	10368250	36001:006:1180; 92 Tartu - Viljandi - Kilingi-Nõmme tee; transpordimaa	92 Tartu - Viljandi - Kilingi-Nõmme tee; kulgemine 94,10 - 95,01 km;	1781 m²



Isikliku kasutusõiguse seadmise plaan

IKÕ ala Pos nr (plaanil)	Kinnistu registrios nr	Katastriüksuse tunnus, nimi ja sihtotstarve	Asukoht riigitee (nr ja nimi) suhtes (lõigu algus ja lõpp km)	IKÕ ala pindala ruutmeetrites m²
Pos 1	10368250	36001:006:1180; 92 Tartu - Viljandi - Kilingi-Nõmme tee; transpordimaa	92 Tartu - Viljandi - Kilingi-Nõmme tee; kulgemine 94,10 - 95,01 km;	1781 m²



Isikliku kasutusõiguse seadmise plaan

IKÕ ala Pos nr (plaanil)	Kinnistu registrios nr	Katastriüksuse tunnus, nimi ja sihtotstarve	Asukoht riigitee (nr ja nimi) suhtes (lõigu algus ja lõpp km)	IKÕ ala pindala ruutmeetrites m²
Pos 1	10368250	36001:006:1180; 92 Tartu - Viljandi - Kilingi-Nõmme tee; transpordimaa	92 Tartu - Viljandi - Kilingi-Nõmme tee; kulgemine 94,10 - 95,01 km;	1781 m²

